











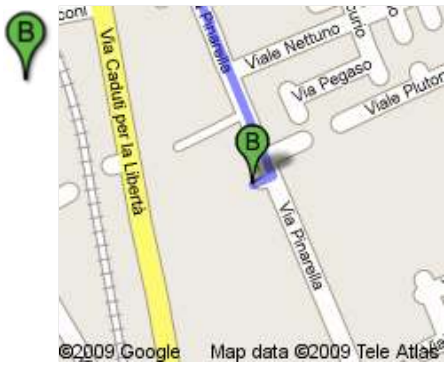


	1. Procedi in direzione ovest da Traversa Quarta verso Viale 2 Giugno	43 m 43 m (totale)
	2. Prendi la 1a a sinistra in corrispondenza di Viale 2 Giugno Attraversa 2 rotonde Circa 6 min	1,8 km 1,9 km (totale)
	3. Viale 2 Giugno fa una leggera curva a destra e diventa Viale Alfredo Oriani Circa 1 min	0,5 km 2,3 km (totale)
	4. Svolta a sinistra in Via delle Paratoie	77 m 2,4 km (totale)
		
	5. Prosegui su Via Tommaso Bonaldo	35 m 2,5 km (totale)
	6. Prosegui su Piazzale Maffei	62 m 2,5 km (totale)
	7. Svolta a destra in Piazza Andrea Costa	61 m 2,6 km (totale)
	8. Prosegui su Via Arnaldo Evangelisti	73 m 2,6 km (totale)
	9. Svolta leggermente a sinistra in Circonvallazione Sacchetti Circa 1 min	0,2 km 2,8 km (totale)
	10. Svolta a sinistra per rimanere su Circonvallazione Sacchetti Circa 1 min	0,3 km 3,1 km (totale)
	11. Prendi la 1a a sinistra per rimanere su Circonvallazione Sacchetti	0,1 km 3,2 km (totale)
	12. Prendi la 1a a destra in corrispondenza di Borgo Aurelio Saffi Circa 1 min	0,5 km 3,7 km (totale)
		
	13. Alla rotonda, prendi l'uscita 3a per Viale Milazzo	0,2 km 3,9 km (totale)
	14. Svolta a destra in Via Pinarella Circa 1 min	0,5 km 4,4 km (totale)
	15. Prendi la 2a a destra in corrispondenza di Piazzale Esperanto	42 m 4,5 km (totale)



Piazzale Esperanto

Queste indicazioni stradali servono solo per pianificare il viaggio. Le condizioni stradali potrebbero differire dai risultati delle mappe a causa di costruzioni in corso, traffico, meteo o altri eventi. Pianifica il tuo percorso considerando questi fattori. Rispetta la segnaletica stradale.

Map data ©2009 Tele Atlas

