

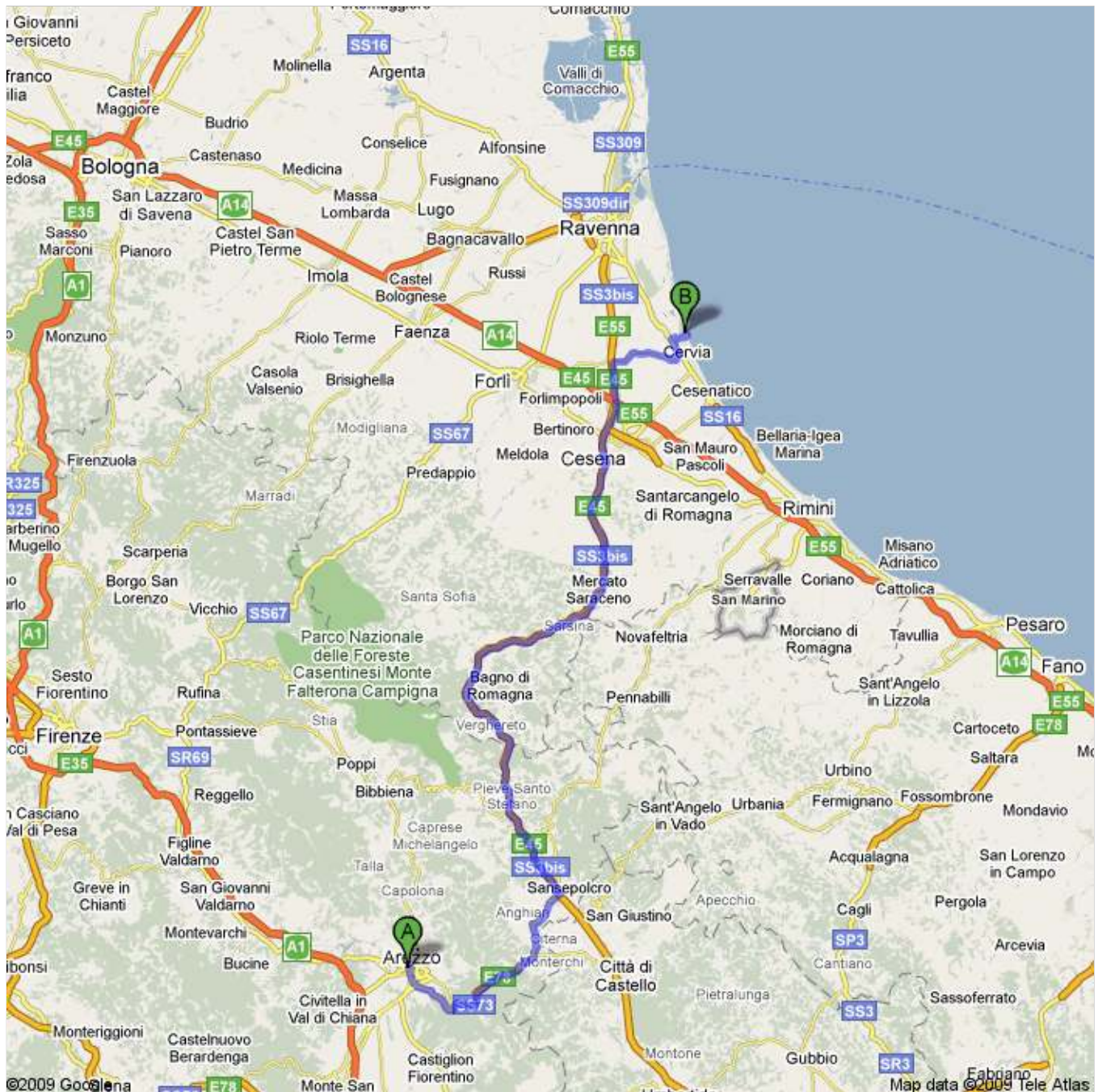
### Indicazioni stradali per Traversa Quarta




151 km – circa 2 ore 18 min

PARTENZA: Parcheggio del Centro e Affari (Camposcuola di Arezzo)

ARRIVO: Hotel Bruna (Milano Marittima)

IN BREVE: Da Arezzo andare in direzione Sansepolcro e raggiungere la E45 in direzione Ravenna, oltrepassare Cesena e uscire a Casemurate, proseguire per Milano Marittima.



	1. Procedi in direzione <b>ovest</b> su <b>Via Lazzaro Spallanzani</b>	19 m 19 m (totale)
	2. Prendi la 1a a <b>destra</b> per rimanere su <b>Via Lazzaro Spallanzani</b>	41 m 60 m (totale)
	3. Svolta a <b>sinistra</b> per rimanere su <b>Via Lazzaro Spallanzani</b>	9 m 69 m (totale)
	4. Prendi la 1a a <b>destra</b> per rimanere su <b>Via Lazzaro Spallanzani</b>	0,1 km 0,2 km (totale)
	5. Prendi la 2a a <b>destra</b> in corrispondenza di <b>Via Fiorentina</b> Circa 1 min	0,4 km 0,6 km (totale)
	6. Svolta a <b>destra</b> in <b>Viale Don Minzoni</b> Attraversa 1 rotonda Circa 4 min	2,1 km 2,6 km (totale)
	7. Alla rotonda, prendi l'uscita <b>2a</b> per <b>Viale Fratelli Rosselli</b> procedendo verso <b>Ancona/Sansepolcro/Forlì</b> Circa 1 min	0,8 km 3,5 km (totale)
	8. Prendi lo svincolo per <b>SS73/SS73var</b>	0,2 km 3,6 km (totale)
	9. Mantieni la <b>sinistra</b> al bivio, segui le indicazioni per <b>Citta di Castello/Sansepolcro</b>	30 m 3,7 km (totale)
	10. Svolta a <b>sinistra</b> in <b>SS73/SS73var</b> Continua a seguire la SS73 Attraversa 3 rotonde Circa 32 min	34,1 km 37,7 km (totale)
	11. Alla rotonda, prendi l'uscita <b>1a</b> allo svincolo <b>E45</b> per <b>Cesena/S.G.C.</b>	0,3 km 38,0 km (totale)
	12. Entra in <b>E45/SS3bis</b> Circa 1 ora 15 min	96,0 km 134 km (totale)
	13. Prendi l'uscita <b>Casemurate</b> verso <b>Cervia/Milano M.Ma</b>	0,2 km 134 km (totale)
		
	14. Svolta a <b>destra</b> in <b>SP254/SS254</b> (indicazioni per <b>Cervia/M.Marittima</b> ) Continua a seguire la SP254 Circa 12 min	11,1 km 145 km (totale)
	15. Svolta a <b>sinistra</b> in <b>Via Romea Nord/SS16</b> Circa 2 min	1,7 km 147 km (totale)
	16. Svolta a <b>destra</b> in <b>Viale Giuseppe Di Vittorio</b> (indicazioni per <b>Cervia Centro/M.Marittima</b> )	34 m 147 km (totale)
	17. Prendi la 1a a <b>destra</b> per rimanere su <b>Viale Giuseppe Di Vittorio</b>	0,3 km 147 km (totale)

 18. Svolta a **sinistra** in **Via Claudio Galeno**



24 m  
 147 km (totale)

©2009 Google Map data ©2009 Tele Atlas

 19. Prendi la 1a **a sinistra** per rimanere su **Via Claudio Galeno**  
 Circa 2 min


1,4 km  
 149 km (totale)

20. A **Rotonda Renato Zangheri**, prendi l'uscita **1a** per **Via Jelenia Gora**  
 Circa 3 min

1,6 km  
 150 km (totale)

21. Prosegui su **Traversa Prima**

0,2 km  
 151 km (totale)

 22. Svolta a **sinistra** in **Viale 2 Giugno**  
 Circa 1 min


0,3 km  
 151 km (totale)

 23. Prendi la 3a **a destra** in corrispondenza di **Traversa Quarta**



43 m  
 151 km (totale)

©2009 Google Map data ©2009 Tele Atlas

 **Traversa Quarta**

Queste indicazioni stradali servono solo per pianificare il viaggio. Le condizioni stradali potrebbero differire dai risultati delle mappe a causa di costruzioni in corso, traffico, meteo o altri eventi. Pianifica il tuo percorso considerando questi fattori. Rispetta la segnaletica stradale.

Map data ©2009 Tele Atlas