

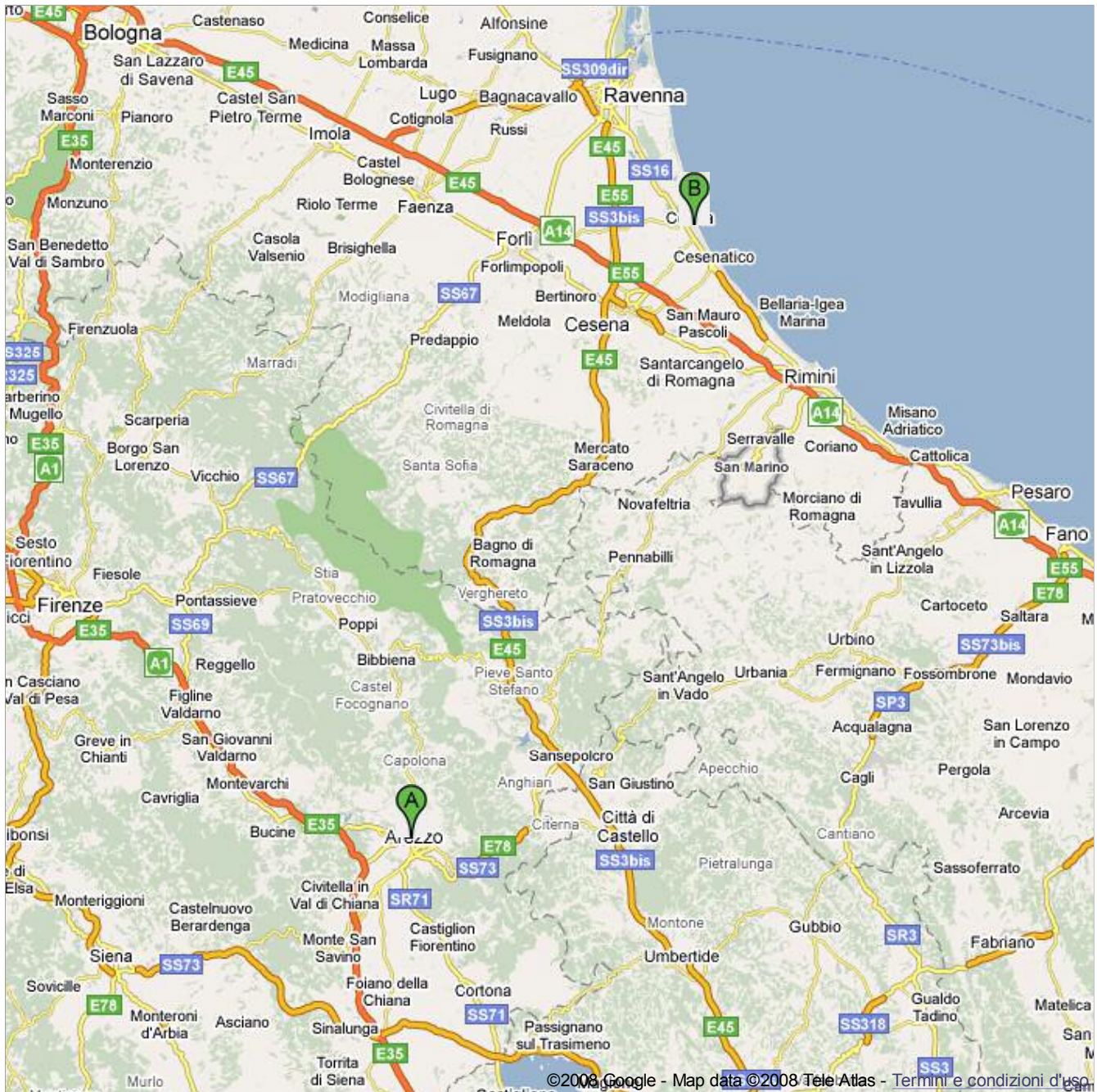
Indicazioni stradali per Via Pinarella, 66, 48015 Cervia RA

**148 km – circa 2 ore 15 min**

PARTENZA: Parcheggio del Centro e Affari (Camposcuola di Arezzo)



ARRIVO: Centro Sportivo Liberazione (Cervia)

IN BREVE: Da Arezzo andare in direzione Sansepolcro e raggiungere la E45 in direzione Ravenna, oltrepassare Cesena e uscire a Casemurate, proseguire per Cervia.





## Via Lazzaro Spallanzani

1. Procedi in direzione <b>ovest</b> su <b>Via Lazzaro Spallanzani</b>	percorri 41 m 41 m (totale)
➔ 2. Svolta a <b>destra</b> per rimanere su <b>Via Lazzaro Spallanzani</b>	percorri 65 m 0,1 km (totale)
⬅ 3. Svolta a <b>sinistra</b> per rimanere su <b>Via Lazzaro Spallanzani</b>	percorri 9 m 0,1 km (totale)
➔ 4. Svolta a <b>destra</b> per rimanere su <b>Via Lazzaro Spallanzani</b>	percorri 0,1 km 0,3 km (totale)
➔ 5. Svolta a <b>destra</b> in <b>Via Fiorentina</b> Circa 1 min	percorri 0,3 km 0,6 km (totale)
➔ 6. Svolta leggermente a <b>destra</b> in <b>Viale Don Minzoni</b> Attraversa 1 rotonda Circa 4 min	percorri 2,1 km 2,7 km (totale)
7. Alla rotonda, prendi l'uscita <b>2a</b> per <b>Viale Fratelli Rosselli</b> Circa 1 min	percorri 0,8 km 3,5 km (totale)
8. Prendi lo svincolo per <b>SS73</b>	percorri 0,2 km 3,7 km (totale)
⬅ 9. Svolta tutto a <b>sinistra</b> in <b>SS73</b> Attraversa 3 rotonde Circa 32 min	percorri 34,1 km 37,8 km (totale)
10. Alla rotonda, prendi l'uscita <b>1a</b> allo svincolo <b>E45</b> per <b>Cesena/S.G.C.</b>	percorri 0,3 km 38,1 km (totale)
11. Entra in <b>E45/SS3bis</b> Circa 1 ora 15 min	percorri 96,0 km 134 km (totale)
12. Prendi l'uscita <b>Casemurate</b> verso <b>Casemurate</b>	percorri 0,2 km 134 km (totale)
➔ 13. Svolta a <b>destra</b> in <b>SS254</b> (indicazioni per <b>M.Marittima/Cervia</b> ) Circa 13 min	percorri 11,1 km 145 km (totale)
➔ 14. Svolta a <b>destra</b> in <b>Via Romea Nord/SS16</b> Continua a seguire la SS16 Circa 2 min	percorri 0,9 km 146 km (totale)
	
	Map data ©2008 Tele Atlas
⬅ 15. Svolta a <b>sinistra</b> in <b>Via Pineta Formica</b> Circa 2 min	percorri 0,3 km 147 km (totale)
	
	Map data ©2008 Tele Atlas
16. Prosegui su <b>Via Giovanni Fusconi</b> Circa 1 min	percorri 0,4 km 147 km (totale)
⬅ 17. Svolta a <b>sinistra</b> in <b>Via Caduti per la Libertà</b>	percorri 77 m 147 km (totale)
18. Alla rotonda, prendi l'uscita <b>1a</b> per <b>Viale Milazzo</b>	percorri 0,2 km 147 km (totale)

➔ 19. Svolta a destra in **Via Pinarella**  
Circa 1 min

percorri 0,5 km  
148 km (totale)

**B** **Centro Sportivo Liberazione**  
**Via Pinarella, 66**  
**48015 Cervia RA**



Queste indicazioni stradali servono solo per pianificare il viaggio. Le condizioni stradali potrebbero differire dai risultati delle mappe a causa di costruzioni in corso, traffico, meteo o altri eventi. Pianifica il tuo percorso considerando questi fattori. Rispetta la segnaletica stradale.

Map data ©2008 Tele Atlas